



### LEGENDA


PLOCHY S ROZDÍLNÝM ZPŮSOBEM VYUŽITÍ

-  BV
-  NL

bydlení v rodinných domech - venkovské

plochy lesní

#### ČLENĚNÍ ÚZEMÍ

-  hranice řešeného území - správní hranice obce
-  zastavěné území
-  Z1 plochy zastavitelné
-  P1 plochy přestavby
-  L1 plochy zalesnění (opatření v krajině)



projektová kancelář  
Husova 888  
562 01 Ústí nad Orlicí  
tel./fax 465 523 086  
tiposuo@seznam.cz



ComputerR  
tel. 602 438 183  
zdarsky.tomas@razdva.cz



zpracováno  
na softwaru  
ArchiCAD 14

Autorizovaný projektant: <b>Ing. arch. Petr Kulda</b>		Kreslil: <b>Tomáš Žďárský</b>	Datum <b>červen 2013</b>	
Objednatel: <b>Obec Hejnice</b>		Měřítko <b>1:2880</b>		Číslo paré
Projekt - název - místo: <b>ZMĚNA č.1 ÚP HEJNICE</b>		Stupeň <b>Návrh</b>		Číslo výkresu <b>I. b. - 1</b>
Název výkresu: <b>Hlavní výkres</b>				